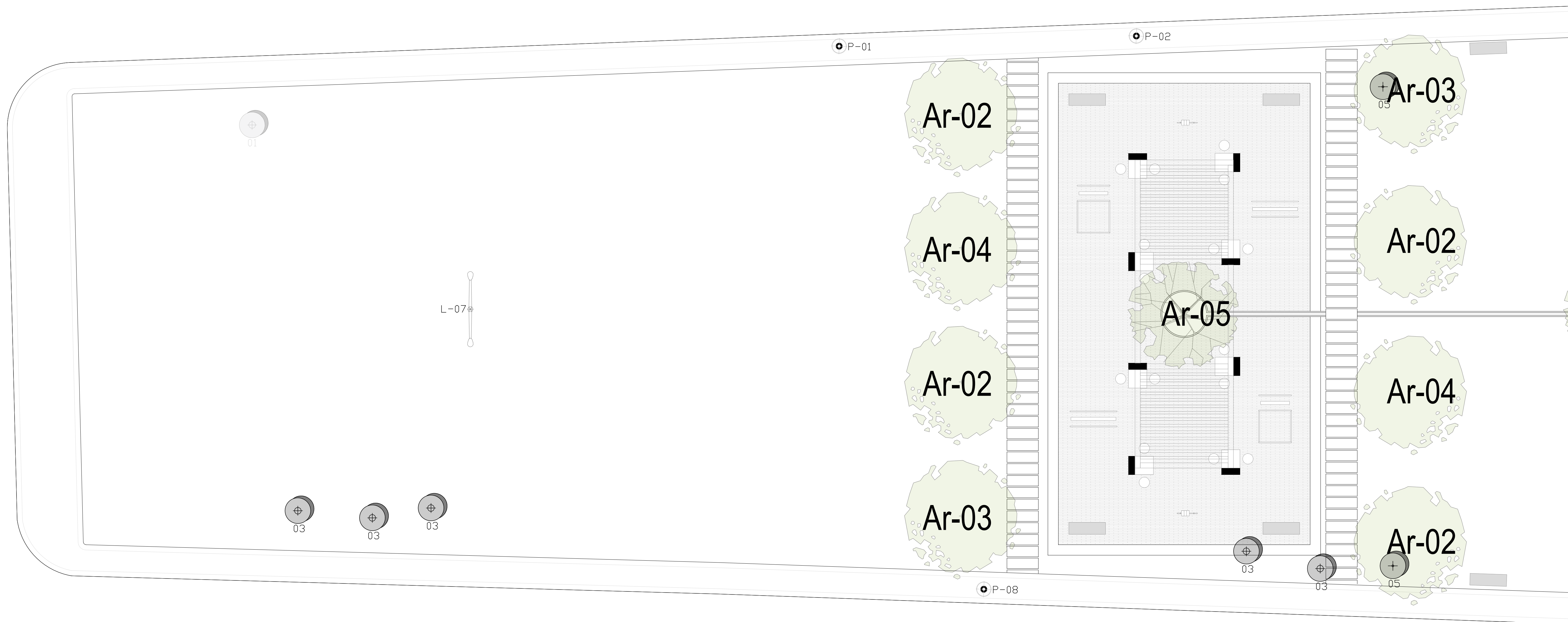


01 PLANTA LLAVE
ESC. 1:500



02 PLANTA DE PAISAJE / SECCIÓN 01
ESC. 1:75

BIMB.	NOMBRE BOTANICO	NOMBRE COMUN	GALDINAJE	CANTIDAD	MED. ACTUALES		EPOCA DE FLORADIZACION
					ALTO	ANCHD.	
ARBORES/PALMAS							
①	<i>Acacia farnesiana</i>	Uña	15 Gal.	17	3"	3" x 5"	Prim.-Otoño
②	<i>Populus lisa</i>	Alamo	Angosto	5	10"	3" x 5"	Todo el año
③	<i>Fragaria dumet.</i>	Elvino	Angosto	21	10"	3" x 5"	Todo el año
④	<i>Cardium Precato</i>	Palo Verde	15 Gal.	7	5"	2" x 5"	Todo el año
⑤	<i>Acacia farnesiana</i>	HUASTE	15 Gal.	3	6"	3"	Prim.-Otoño
⑥	<i>Pinus</i>	Pino	5 Gal.	-	6"	2"	Todo el año
⑦	<i>Olea Sinieli</i>	Maro	5 Gal.	-	3"	4"	Prim.-Otoño

TABLA DE ÁRBOLES PROPUUESTOS EN PROYECTO		
CLAVE	ESPECIE	CANTIDAD
Ar-01	ENCINO SIEMPRE VERDE	1
Ar-02	PALO VERDE	10
Ar-03	HUIZACHE	6
Ar-04	MEZQUITE	4
Ar-05	TABACHIN	4
Ar-06	ROSA LAUREL	8





Fundación
HOGARES

NODO
TALLER

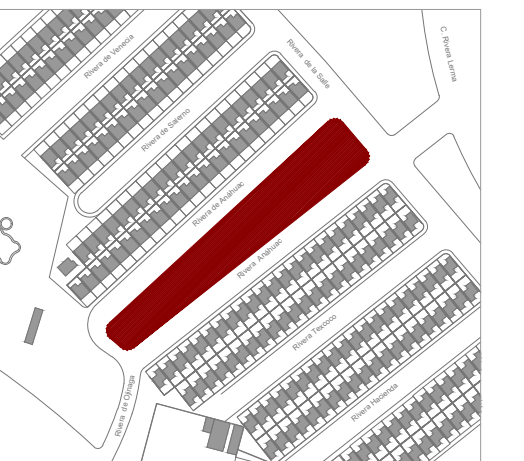
NOTAS GENERALES

- NIVEL EN METROS REFERIDOS AL BANDO DE NIVEL +0.00
- NO SE MEDIRAN COTAS A ESCALA DE ESTE PLANO
- LAS COTAS SON PAVOS DE ACABADOS (VER DETALLES DE ALUMBRÁN)
- ESTE PLANO DEBERIA VERIFICAR CON LOS CORRESPONDIENTES DE ESTRUCTURA E INSTALACIONES - CUALQUIER DISCREPANCIA DEBERIA CONSULTARSE CON EL PROYECTISTA
- EL CANTISTRIA RECTIFICADA EN EL LUGAR DE LA OTRA LAS DIMENSIONES Y NIVELAS INDICADAS EN ESTE PLANO, ANTES DE EJECUTAR CUALQUIER TRABAJO, DEBIERON SOMETERSE A LA DIRECCION, DE LA OTRA CUALQUIER DIFERENCIA QUE HUBIERE, ASI COMO LA INTERPRETACION QUE DEL PROPIO CANTISTRIA A ESTE DIBUJO.
- TODOS LOS ACABADOS, ESPECIFICACIONES Y DETALLES SEMAÑALOS EN ESTE PLANO DEBERIAN EJECUTARSE DE ACUERDO A LAS ESPECIFICACIONES CORRESPONDIENTES.

CLAVES Y SIMBOLOS

N.P.T.	NIVEL PISO TERMINADO
N.S.L.	NIVEL SUPERIOR DE LOSA
N.A.	NIVEL DE ANTEPECHO
N.L.B.	NIVEL LECHO BAJO DE LOSA
N.L.B.T.	NIVEL LECHO BAJO DE TRABE
N.L.A.T.	NIVEL LECHO ALTO DE TRABE
N.L.B.P.	NIVEL LECHO BAJO DE PLATE
N.L.C.	NIVEL LECHO BAJO DE CERRAMIENTO
N.C.P.	NIVEL CORONAMIENTO PIEDRA
N.C.M.	NIVEL CORONAMIENTO MURO
N.S.V.	NIVEL SUPERIOR DE VIGA
N.B.V.	NIVEL LECHO BAJO DE VIGA
N.L.V.	NIVEL LECHO ALTO DE VIGA
N.P.V.	ALTURA DE PLAFON DE PISO TERMINADO
	NIVEL INDICADO EN PLANTA
	NIVEL INDICADO EN ALZADO O CORTE
	CAMBIO DE NIVEL EN PISO
	MURO DE CONCRETO

CROQUIS DE LOCALIZACIÓN



NOTAS GENERALES

REVISIONES

REVISIÓN	CONCEPTO	FECHA
0	DESEÑO ESQUEMATICO	
0	DESARROLLO DE DISEÑO	
0	PROYECTO EJECUTIVO	

Nombre del Proyecto:

Rehabilitación del Parque Ana Tex, Ciudad Juárez, Chihuahua

Rivera Anáhuac 554, Los Ojitos, 32594 Cd Juárez,
Chihuahua, México.

Proprietario: _____

Director de Proyecto:

Clave:

PAT PSJ-01

Contenido:

PLANTA DE PAISAJE / SECCIÓN 01
PARQUE ANAHUAC

REVISÓ:	ESCALA:	1:75
DIBUJO:	NODO TALLER	FECHA:
		22/09/2023